

СОГЛАСОВАНО

УТВЕРЖДАЮ

Начальник отдела образования
администрации Приморского района
Санкт-Петербурга

Директор ГБОУ школа № 106

Стариков Ю.С.

« _____ 2023 г.

« _____ 2023 г.

_____ О.В. Горячая

СОГЛАСОВАНО

Начальник ОГИБДД УМВД России
по Приморскому району
Санкт-Петербурга

« _____ 2023 г.

_____ В.А. Духорова

ПАСПОРТ

дорожной безопасности образовательной организации

Государственное бюджетное общеобразовательное учреждение средняя
общеобразовательная школа № 106 Приморского района Санкт - Петербурга

2023 г.

ОБЩИЕ СВЕДЕНИЯ

Государственное бюджетное общеобразовательное учреждение средняя общеобразовательная школа № 106 Приморского района Санкт - Петербурга

Тип образовательной организации¹: общеобразовательная организация

Юридический адрес ОО: 197342, Санкт-Петербург, Приморский район, ул. Сердобольская д. 50/52 литер А.

Фактический адрес ОО²: 197342, Санкт-Петербург, Приморский район, ул. Сердобольская д. 50/52 литер А – корпус 1, ул. Омская д. 16 - корпус 2.

Руководители

Должность	Фамилия, имя, отчество	Телефон
Директор (заведующий)	Стариков Юрий Сергеевич	417-54-94
Заместитель директора по учебной работе	Трушина Ирина Владимировна	417-54-97
Заместитель директора по воспитательной работе	Максимцова Татьяна Михайловна	417-54-97

	Должность	Фамилия, имя, отчество	Телефон
Ответственные работники муниципального органа управления образованием	Специалист первой категории отдела образования администрации Приморского района Санкт-Петербурга	Сергеев Андрей Владимирович	(812) 417-42-19
Ответственные Госавтоинспекции	Старший инспектор отдела пропаганды ОГИБДД УМВД России по Приморскому району Санкт-Петербурга, капитан полиции	Ветрова Юлия Сергеевна	(812) 573-58-94

¹ Далее – ОО

² Если фактический адрес ОО отличается от юридического

	Должность	Фамилия, имя, отчество	Телефон
Ответственные работники за организацию работы по профилактике детского дорожно-транспортного травматизма в Приморском районе Санкт-Петербурга	Методист, руководитель районного опорного центра по ПДДТТ и БДД ГБУ ДО Дворец творчества детей и молодежи «Молодежный творческий Форум Китеж плюс»,	Смирнова Мария Геннадьевна	(812) 409-88-95
Ответственные работники за организацию работы по профилактике детского дорожно-транспортного травматизма в ГБОУ	Преподаватель – организатор ОБЖ	Харченко Андрей Николаевич	89312037771
Руководитель или ответственный работник дорожно-эксплуатационной организации, осуществляющей содержание технических средств организации дорожного движения	1. Глава МО «Черная Речка» 2. СПб ГКУ «Дирекция по организации дорожного движения Санкт-Петербурга» http://gudodd.ru/contacts/	Доброхотов Михаил Алексеевич Директор: Мушта Валерий Николаевич	430-58-30 (812) 241-25-73 (812) 576-01-91 (многоканальный) (812) 576-01-90 (резервный)

	Фамилия, имя, отчество	Телефон
Руководитель кружка юных инспекторов движения ³	Харченко Андрей Николаевич	89312037771

Наличие отряда ЮИД да, 1

Количество обучающихся (воспитанников) 12 человек.

Наличие информационного стенда по БДД есть, холл первого этажа.

³ Далее – ЮИД

Наличие уголка по БДД: есть

Наличие кабинета (класса) по БДД: есть, каб. № 140

Наличие методической литературы и наглядных пособий (краткий перечень): да

Наличие учебной площадки для проведения практических занятий по БДД: нет

Наличие автобуса в ОО : нет

Время занятий в ОО

1-я смена с 9.00 по 16.45

Внеклассные занятия с 16.00 по 20.30

Телефоны оперативных служб:

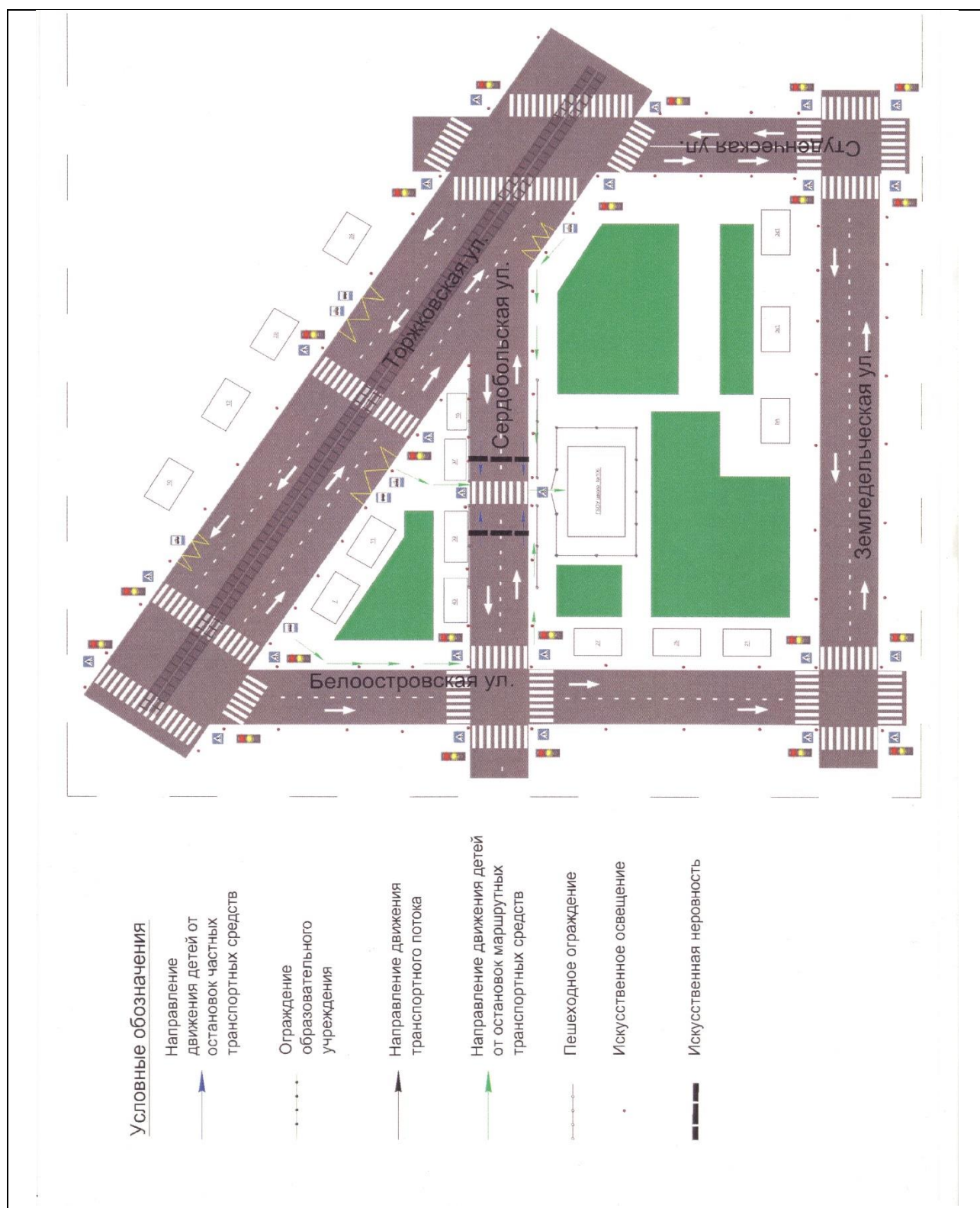
Единая служба спасения	112
Пожарная служба	01
Скорая помощь	03
Полиция	02
Госавтоинспекция	
Диспетчерская служба Дирекции по организации дорожного движения	(812) 576-01-91

Отдел полиции № 34 492-14-74

Справочная служба ГУВД 573-26-75

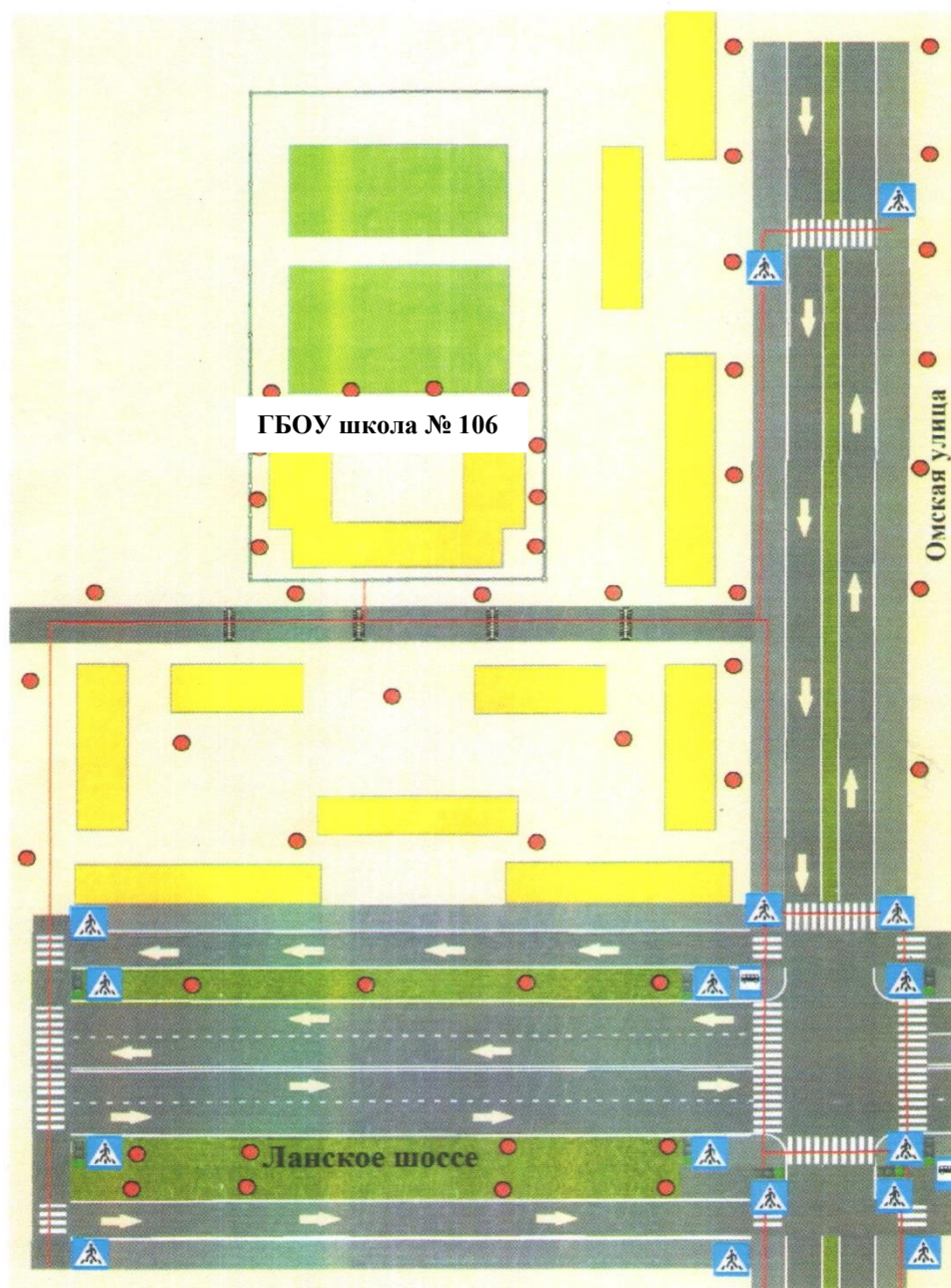
1. ПЛАН-СХЕМЫ ОО

1.1. План-схема района расположения ОО. Пути движения транспортных средств и детей⁴ корпус 1



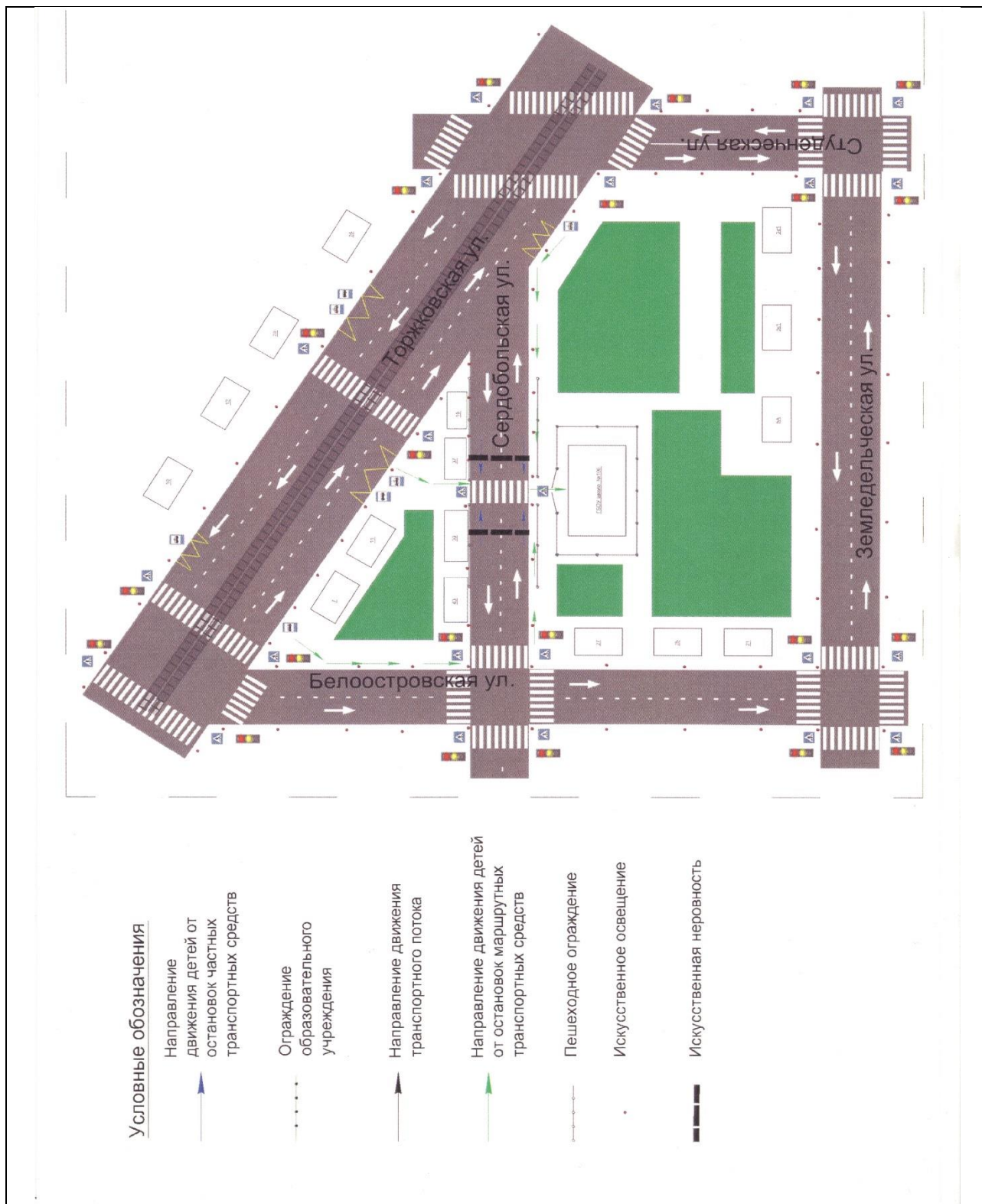
⁴ Моделирующая программа размещена по адресу: <http://passportbdd.ru/>, режим доступа – свободный

Пути движения транспортных средств и детей корпус 2



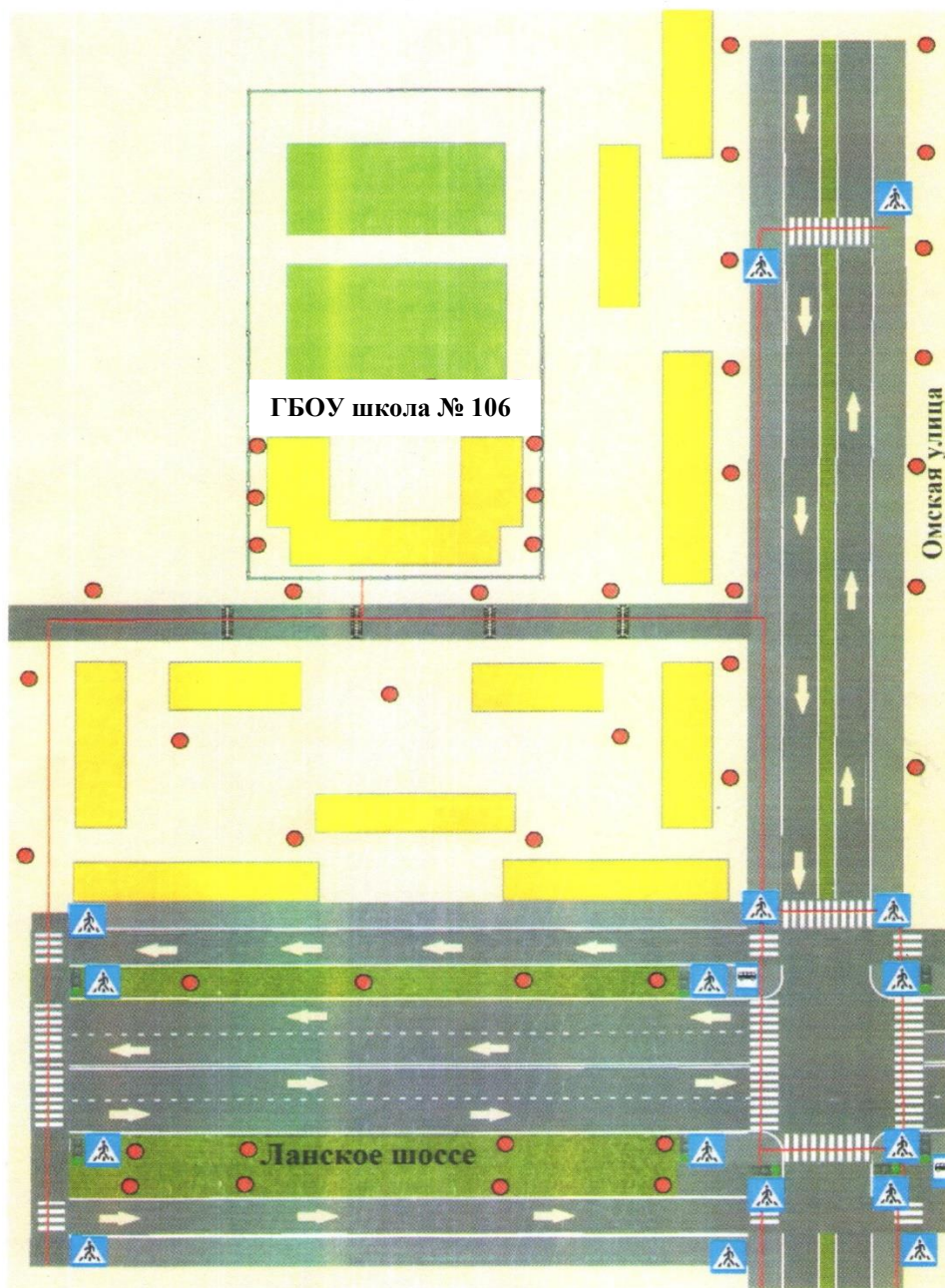
- искусственное освещение
- маршрут движения детей в/из ОУ
- ограждение ОУ
- ➡ направление движения транспортных средств
- ▬ искусственная неровность

1.2. Схема организации дорожного движения в непосредственной близости от ОО (размещение соответствующих технических средств, маршруты движения детей, расположение парковочных мест автотранспорта)⁵ корпус-1



⁵ Моделирующая программа размещена по адресу: <http://passportbdd.ru/>, режим доступа – свободный

Схема организации дорожного движения в непосредственной близости от ОО (размещение соответствующих технических средств, маршруты движения детей, расположение парковочных мест автотранспорта)⁶ корпус-2

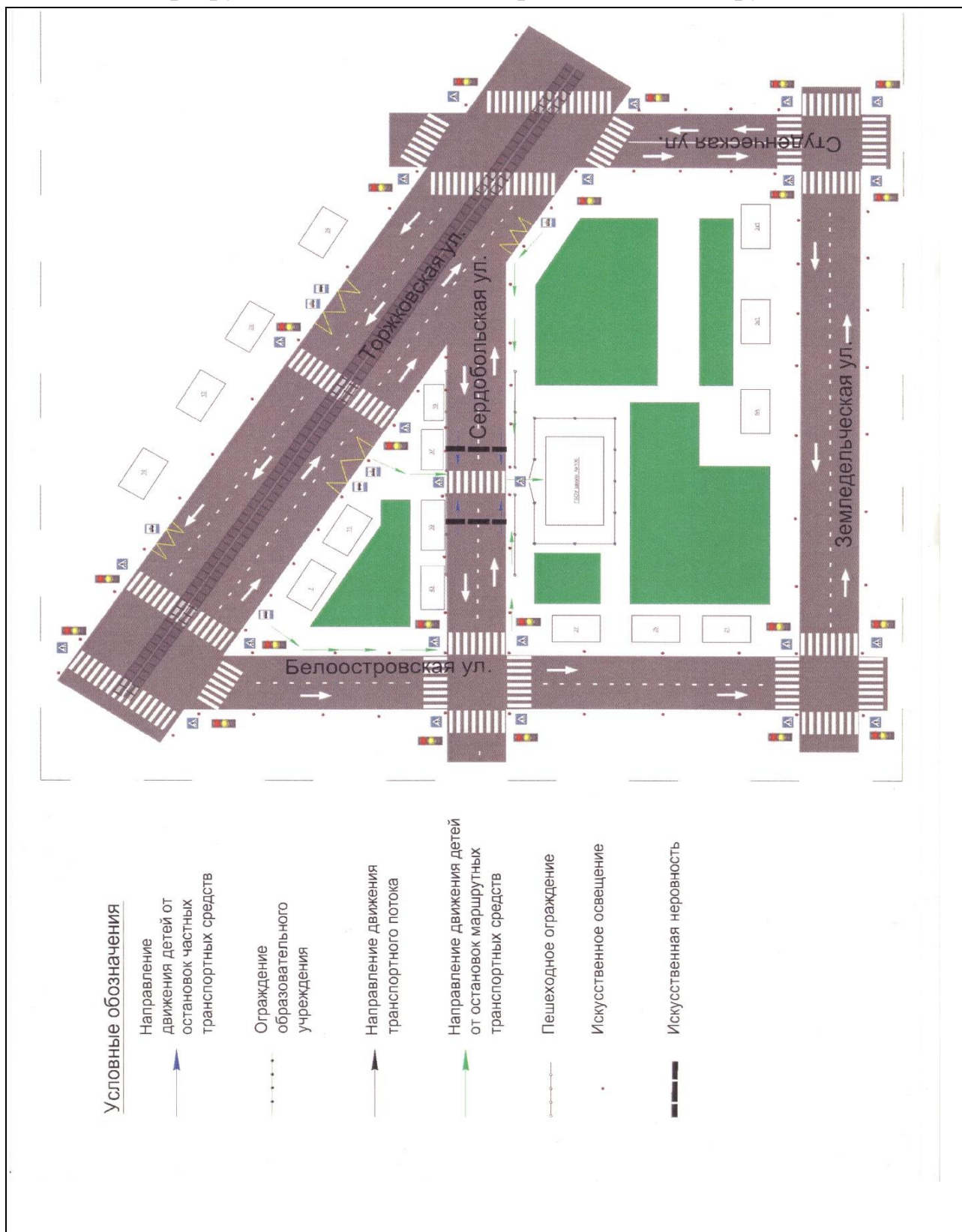


- искусственное освещение
- маршрут движения детей в/из ОУ
- ограждение ОУ
- ➡ направление движения транспортных средств
- ▬ искусственная неровность

⁶ Моделирующая программа размещена по адресу: <http://passportbdd.ru/>, режим доступа – свободный

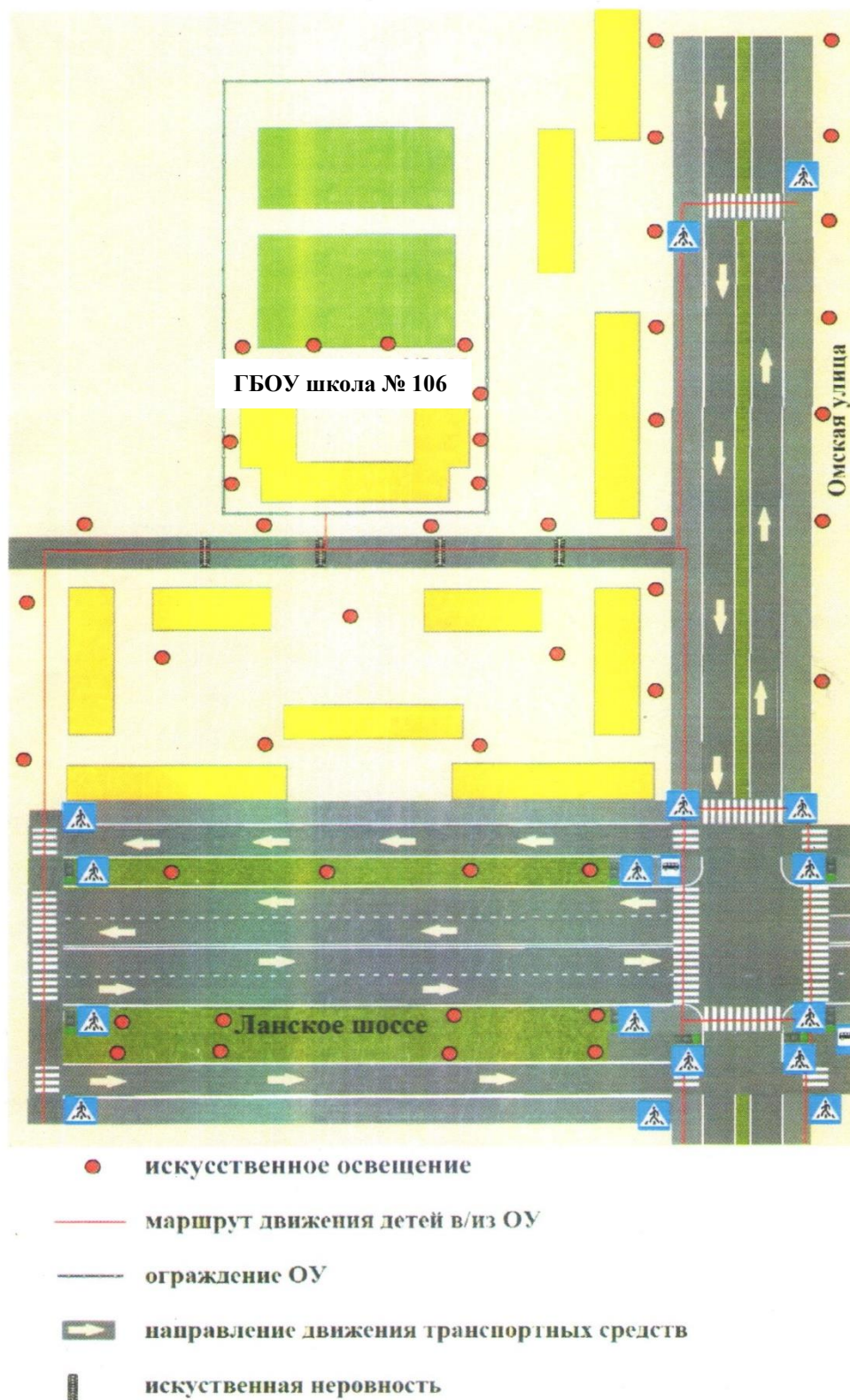
1.3. Маршруты движения пешех организованных групп детей ОО (стадион, парк, спортивно-оздоровительный комплекс и др.)⁷ корпус-1

Маршруты движения пешех организованных групп детей ОО

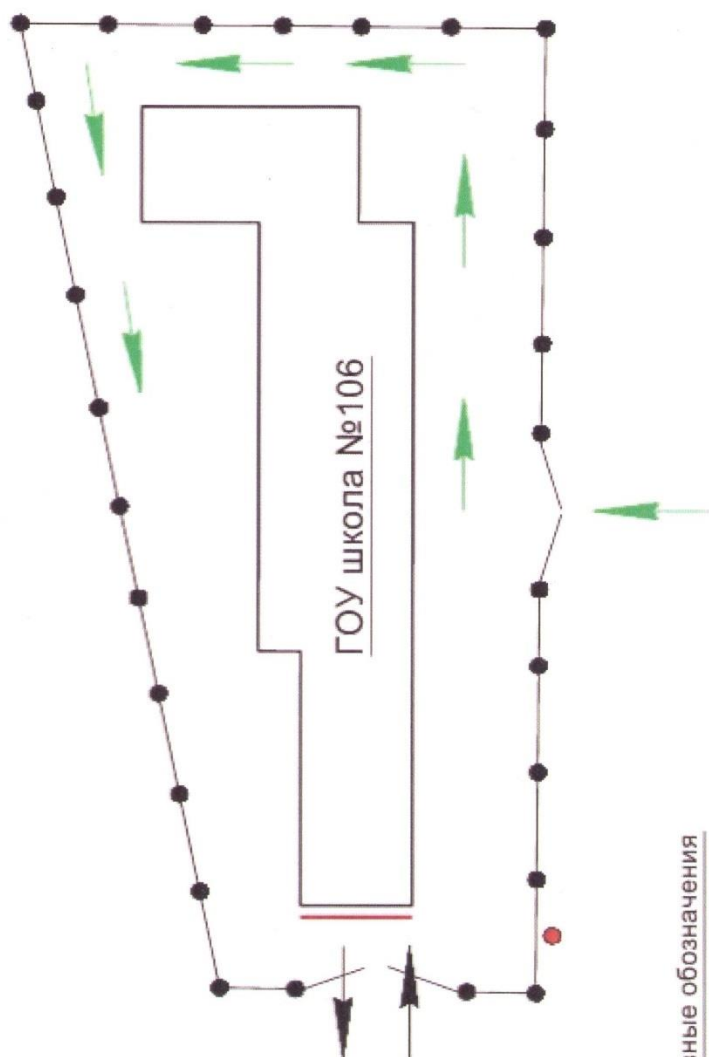


стадион, парк, спортивно – оздоровительный комплекс и др.) корпус 2

⁷ Моделирующая программа размещена по адресу: <http://passportbdd.ru/>, режим доступа – свободный






1.4. Пути движения транспортных средств к местам разгрузки/погрузки и рекомендуемые пути передвижения детей по территории ОО корпус 1

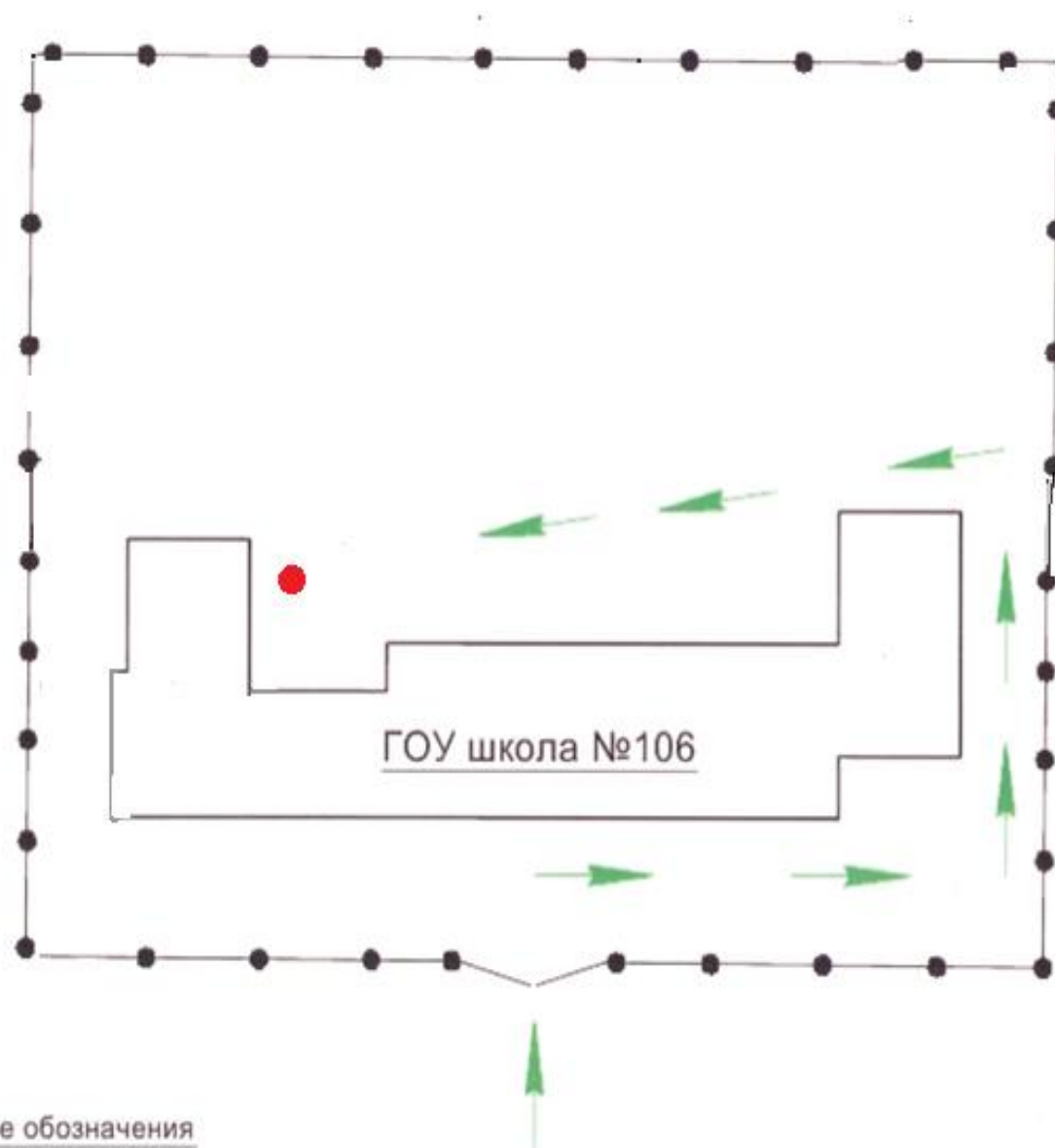


ГОУ школа №106

Условные обозначения

-  Въезд/выезд грузовых транспортных средств
-  Движение детей на территории образовательного учреждения
-  Место погрузки

Пути движения транспортных средств к местам разгрузки/погрузки и рекомендуемые пути передвижения детей по территории ОО корпус 2



Условные обозначения

- ▶ Въезд/выезд грузовых транспортных средств
- ▶ Движение детей на территории образовательного учреждения
- Место погрузки

2. ИНФОРМАЦИЯ ОБ ОБЕСПЕЧЕНИИ БЕЗОПАСНОСТИ ПЕРЕВОЗОК ДЕТЕЙ СПЕЦИАЛЬНЫМ ТРАНСПОРТНЫМ СРЕДСТВОМ (АВТОБУСОМ)

2.1. Общие сведения

Автобусы отсутствуют.

Сведения об организациях, осуществляющих перевозку детей специальным транспортным средством (автобусом).

Компания «Козырев»

Компания «Пассажиравтотранс»

Сведения об изменениях, внесенных в паспорт дорожной безопасности ОО

Иные сведения

ПОЛОЖЕНИЕ О ПАСПОРТЕ ДОРОЖНОЙ БЕЗОПАСНОСТИ ОО

1. Паспорт дорожной безопасности образовательной организации⁸ является основным документом, систематизирующим сведения о деятельности образовательной организации по обеспечению безопасности обучающихся на прилегающих к образовательной организации дорогах общего пользования и внутриквартальной территории.

Паспорт дорожной безопасности обязаны иметь все образовательные организации Санкт-Петербурга.

2. Бланки Паспорта изготавливаются по единому для Санкт-Петербурга образцу и оформляются на русском языке.

3. Заполнение Паспорта осуществляется администрацией образовательной организации с учетом требований настоящего положения.

4. Титульный лист Паспорта должен содержать следующие данные:

- наименование образовательной организации в соответствии с Уставом образовательной организации;
- реквизиты (ФИО, дата утверждения) представителя Районной администрации;
- реквизиты (ФИО, дата утверждения) руководителя образовательной организации;
- реквизиты (ФИО, дата утверждения) ответственного руководителя отдела ГИБДД У МВД России;
- год подготовки Паспорта.

5. В Паспорт вносятся следующие сведения об образовательной организации:

Общие сведения:

- Наименование ОО;
- Тип ОО;
- Местонахождения адрес ОО;
- Фактический адрес ОО (если отличается от юридического);
- Руководители ОО
- Ответственный (-ые) от отдела ГИБДД У МВД России;
- Ответственные за мероприятия по профилактике детского травматизма образовательной организации, РОЦ БДД (телефон, адрес);
- Количество учащихся в образовательной организации;
- Наличие уголка по БДД (если имеется, указать место расположения);
- Наличие класса по БДД (если имеется, указать место расположения);
- Наличие автогородка (площадки) (если имеется);
- Наличие школьного автобуса в ОО;
- Расписание занятий в ОО;
- Телефоны оперативных служб.

План-схемы:

- План-схема района расположения ОО. Пути движения транспортных средств и детей;

⁸ (Далее – Паспорт)

- Схема организации дорожного движения в непосредственной близости от ОО (размещение соответствующих технических средств, маршруты движения детей, расположение парковочных мест автотранспорта);
- Маршруты движения пешеходных организованных групп детей ОО (стадион, парк, спортивно-оздоровительный комплекс и др.);
- Пути движения транспортных средств к местам разгрузки/погрузки и рекомендуемые пути передвижения детей по территории ОО;
- Маршрут движения школьного автобуса по маршруту «Дом – Образовательная организация – Дом» (с указанием остановок);
- Место посадки/высадки обучающихся у ОО;
- Паспорт может содержать и ряд других схем.

6. Действие Паспорта ограничивается 3 годами и дополняется или корректируется по мере внесения изменений в документальные сведения, включенные в Паспорт, с указанием причин и даты их внесения (например, завершение реконструкции или капитального ремонта, изменение схемы, и другие.).

7. Актуализация данных осуществляется ежегодно по состоянию на 1 января текущего года. Паспорт регистрируется в установленном делопроизводством порядке, ведется отдельным переходящим делом.

8. Ранее заведенный паспорт хранится 3 года, уничтожается в установленном порядке и проходит процедуру повторного согласования.

9. Паспорт размещается на сайте образовательной организации в виде титульного листа, листа согласования и листа корректировок.

10. Копия «План-схемы района расположения ОО. Пути движения транспортных средств и детей», содержащаяся в Паспорте должна быть размещена на стенде в доступном для родителей месте в фойе образовательной организации. Там же располагается книга «Предложений по организации дорожного движения вблизи образовательной организации».

11. Паспорт хранится в сейфе в служебном кабинете руководителя образовательной организации.

12. Паспорт переоформляется по окончании его срока действия, повреждении и невозможности дальнейшего ведения. В новый Паспорт переносится информация, не утратившая актуальность на момент его переоформления.

ОГЛАВЛЕНИЕ

ОБЩИЕ СВЕДЕНИЯ	2
1. ПЛАН-СХЕМЫ ОО.....	5
1.1. План-схема района расположения ОО. Пути движения транспортных средств и детей корпус 1	5
Пути движения транспортных средств и детей корпус 2.....	6
1.2. Схема организации дорожного движения в непосредственной близости от ОО (размещение соответствующих технических средств, маршруты движения детей, расположение парковочных мест автотранспорта) корпус 1	7
Схема организации дорожного движения в непосредственной близости от ОО (размещение соответствующих технических средств, маршруты движения детей, расположение парковочных мест автотранспорта)корпус 2.....	8
1.3. Маршруты движения пеших организованных групп детей ОО (стадион, парк, спортивно-оздоровительный комплекс и др.) корпус 1	9
Маршруты движения пеших организованных групп детей ОО	9
(стадион, парк, спортивно – оздоровительный комплекс и др.) корпус 2	9
1.4. Пути движения транспортных средств к местам разгрузки/погрузки и рекомендуемые пути передвижения детей по территории ОО корпус 1	10
Пути движения транспортных средств к местам разгрузки/погрузки и рекомендуемые пути передвижения детей по территории ОО корпус 2	12
2. ИНФОРМАЦИЯ ОБ ОБЕСПЕЧЕНИИ БЕЗОПАСНОСТИ ПЕРЕВОЗОК ДЕТЕЙ СПЕЦИАЛЬНЫМ ТРАНСПОРТНЫМ СРЕДСТВОМ (АВТОБУСОМ).....	13
2.1. Общие сведения	13
ПРЕДЛОЖЕНИЯ И ЗАМЕЧАНИЯ КОНТРОЛИРУЮЩИХ ОРГАНОВ...	15
ПОЛОЖЕНИЕ О ПАСПОРТЕ ДОРОЖНОЙ БЕЗОПАСНОСТИ ОО	17

